



Obec Ústí, Ústí 88, 588 42 Větrný Jeníkov
email: ou.usti@volny.cz
mobil: 724 174 441

Č.j. ou.ust. 94/2021

V Ústí 15. 11. 2021

OZNÁMENÍ.

Záměr prodeje obecního pozemku p. č. 85/8 v k. ú Ústí u Humpolce.

Zastupitelstvo obce Ústí schválilo dne 4.11.2021 v Usnesení č. 4/2021 v bodě 16, záměr prodeje obecního pozemku p. č. 85/8 o výměře 55 m² ostatní plocha v kat. území Ústí u Humpolce, na základě GP č. 370-29/2021. Cena pozemku 100 Kč/m². Pozemek přímo sousedí s pozemkem žadatele. Nahlédnutí do KM a další informace k prodeji je možné získat v úředních hodinách na OÚ v Ústí, každé pondělí od 19.00 do 20.00 nebo po domluvě - mobil: 724174441.

Na základě zákona o obcích mohou občané vznášet písemné připomínky k tomuto záměru prodeje po zákonnou dobu 15 dnů a to v termínu od 19. 11. 2021 do 6. 12. 2021 na OÚ v Ústí.

Příloha: Zákres pozemku v kopii GP č. 370-29/2021

Josef Pařha
starosta

Zveřejněno 18. 11. 2021.

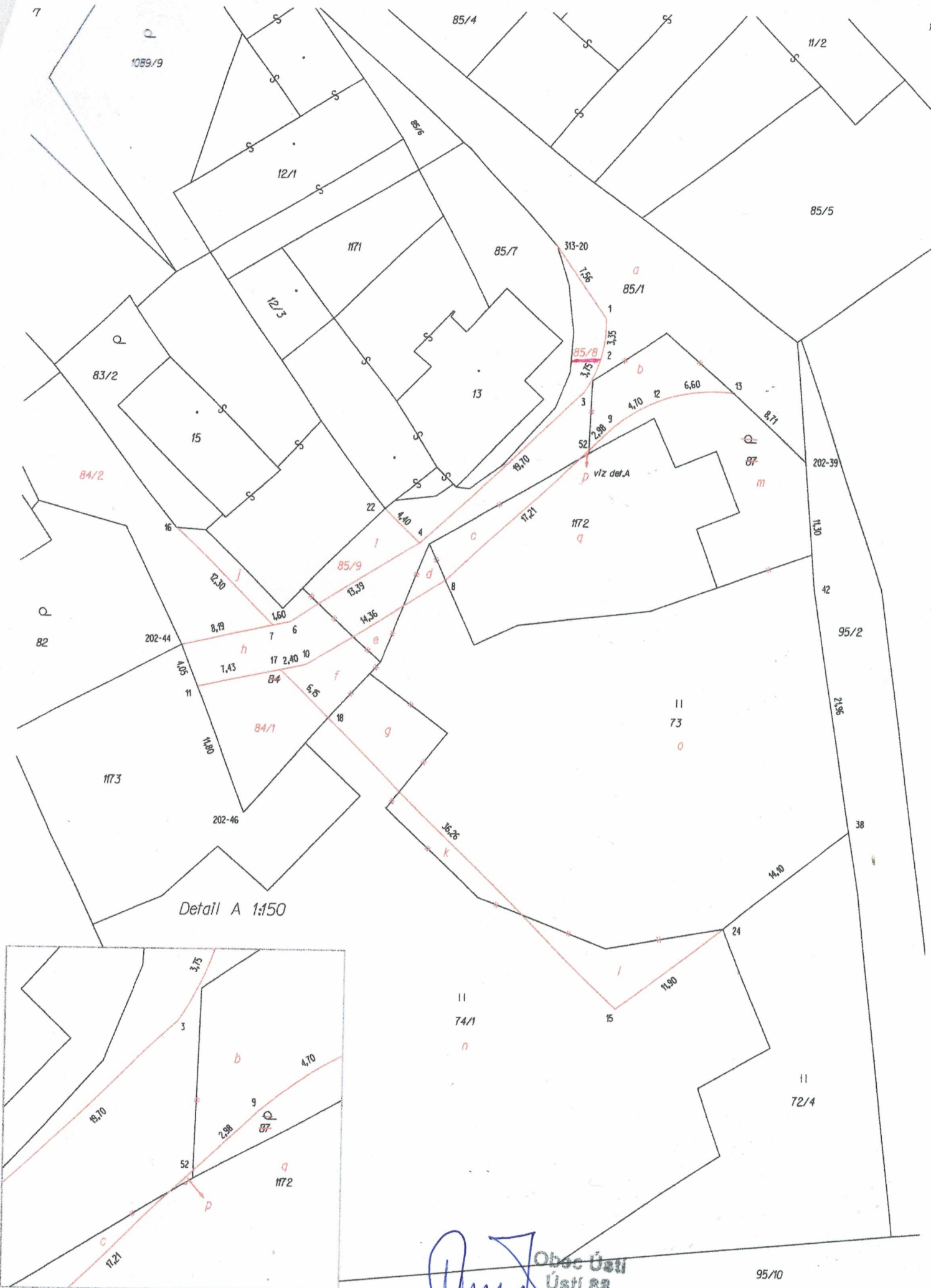
Sejmuto:

Obec Ústí
Ústí 88
588 42 Větrný Jeníkov
IČ: 00286796, DIČ: CZ00286796

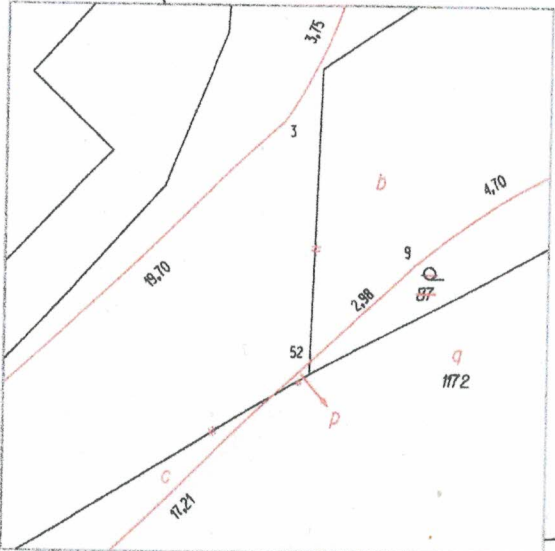
Dosavadní stav			Nový stav													
značení zemku parc. číslem	Výměra parcely		Druh pozemku	Označení pozemku parc. číslem	Výměra parcely		Druh pozemku	Typ stav by	Způsob urč. výměř.	Porovnání se stavem evidence právních vztahů						
	ha	m2	Způsob využití		ha	m2	Způsob využití	Způsob využití		Způsob urč. výměř.	Díl přechází z pozemku označeného v		Číslo listu vlastnictví	Výměra dílu		Označení dílu
			katastru nemovitostí								dřívější poz. evidenci	ha		m2		
87	1	93	zahrada	zaniká												
73	10	37	travní p.	73	12	82	travní p.		0	73	10001	10	06	o		
										74/1	160		53	g		
										74/1	160		48	l		
										84	10001		26	f		
										85/1	10001		9	e		
										87	10001	1	40	m		
												12	82			
74/1	18	01	travní p.	74/1	17	24	travní p.		0	73	10001		24	k		
										74/1	160	17	00	n		
												17	24			
84	3	20	ostat.pl.	84/1		77	ostat.pl.		2	84	10001		77			
			ostat.komunikace	84/2	1	45	jiná plocha ostat.pl.		0	84	10001	1	45			
85/1	6	75	ostat.pl.	85/1	7	15	ostat.komunikace ostat.pl.		0	73	10001		7	d		
			ostat.komunikace							84	10001		48	h		
										85/1	10001	5	79	a		
										87	10001		53	b		
										1172	10001		28	c		
												7	15			
				85/8		55	ostat.pl.		0	85/1	10001		55			
				85/9		56	jiná plocha ostat.pl.		2	84	10001		24	j		
							jiná plocha			85/1	10001		32	i		
													56			
1172	3	14	ostat.pl.	1172	2	86	ostat.pl.		0	1172	10001	2	86	q		
			manipulační pl.				manipulační pl.			85/1	10001		0,09	p		
												2	86			
	43	40			43	40										


GEOMETRICKÝ PLÁN pro rozdělení pozemku	Geometrický plán ověřil úředně oprávněný zeměměřický inženýr:	Stejnopis ověřil úředně oprávněný zeměměřický inženýr:
	Jméno, příjmení: Ing. František Prkna	Jméno, příjmení: Ing. František Prkna
	Číslo položky seznamu úředně oprávněných zeměměřických inženýrů: 504/1995	Číslo položky seznamu úředně oprávněných zeměměřických inženýrů: 504/1995
	Dne: 12.8.2021 Číslo: 267/2021	Dne: 13.8.2021 Číslo: 273/2021
	Náležitosti a přesnosti odpovídá právním předpisům	Tento stejnopis odpovídá geometrickému plánu v elektronické podobě uloženému v dokumentaci katastrálního úřadu.
Vyhotovil: Ing. František Prkna U Pivovaru 5, Jihlava IČO 10120360	Katastrální úřad souhlasil s očíslováním parcel.	Ověření stejnopisu geometrického plánu v listinné podobě.
Číslo plánu: 370-29/2021	KÚ pro Vysočinu KP Jihlava Ing. Dana Jonášová PGP-1051/2021-707 2021.08.13 11:19:30 CEST	
Okres: Jihlava		<i>Ing. František Prkna</i>
Obec: ÚSTÍ		
Kat. území: ÚSTÍ U HUMPOLCE		
Mapový list: Humpolec 2-9/44		
Dosavadním vlastníkům pozemků byla poskytnuta možnost seznámit se v terénu s průběhem navrhovaných nových hranic, které byly označeny předepsaným způsobem:		

1089/9



Detail A 1:150




 Obec Ústí
 Ústí 88
 58 24 Větrný Jeníkov
 IČ: 00286796, DIČ: CZ00286796